










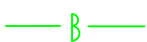





Условные обозначения:

-  Территория проектирования
-  Границы существующих элементов планировочной структуры
-  Красные линии, утверждённые постановлением Администрации МО "Город Майкоп" от 20.03.2020 №329
-  Линии отступа от красных линий
-  Земельные участки, стоящие на государственном кадастровом учёте
-  образуемый земельный участок
-  Существующие объекты капитального строительства, стоящие на ГКУ
-  Дорога, обеспечивающая доступ к существующим земельным участкам

Инженерные коммуникации:

- | | |
|---|---|
|  | Существующие подземные кабели связи |
|  | Существующие воздушные линии связи |
|  | Существующие высоковольтные ЛЭП |
|  | Существующие ЛЭП |
|  | Существующий водопровод |
|  | Существующий подземный газопровод высокого давления |
|  | Существующий подземный газопровод низкого давления |
|  | Существующая канализация |

Красные линии:

- | | |
|-------------------------|--|
| 431374.22
2224663.25 | Координаты характерных точек красных линий |
| 1-9 | Координаты характерных точек границ образуемого земельного участка |

Примечания:

1. Объекты капитального строительства федерального, регионального и местного значения отсутствуют.
2. Зоны для размещения объектов культурного значения на проектируемой территории отсутствуют.

						Т1.ПЗ.ГЧ.ГП-2				
						Документация по внесению изменений в документацию по планировке территории (проект межевания территории) части кадастрового квартала 01:08:0202032, ограниченного улицами Садовой, Заводской, Беговой и воздушной линией электропередач ВЛ 35 кВ в хуторе Гавердовском муниципального образования «Город Майкоп», утверждённую постановлением Администрации муниципального образования «Город Майкоп» от 20.03.2020 № 329				
Изм.	Кол.уч.	Лист	Недок	Подпись	Дата					
						Основная часть проекта межевания территории		Стадия	Лист	Листов
ГИП		Новиков Ю.О.						П	2	2
Разраб.		Косицкая Н. С.				Чертёж межевания М 1:500		ИП Новиков Ю. О.		